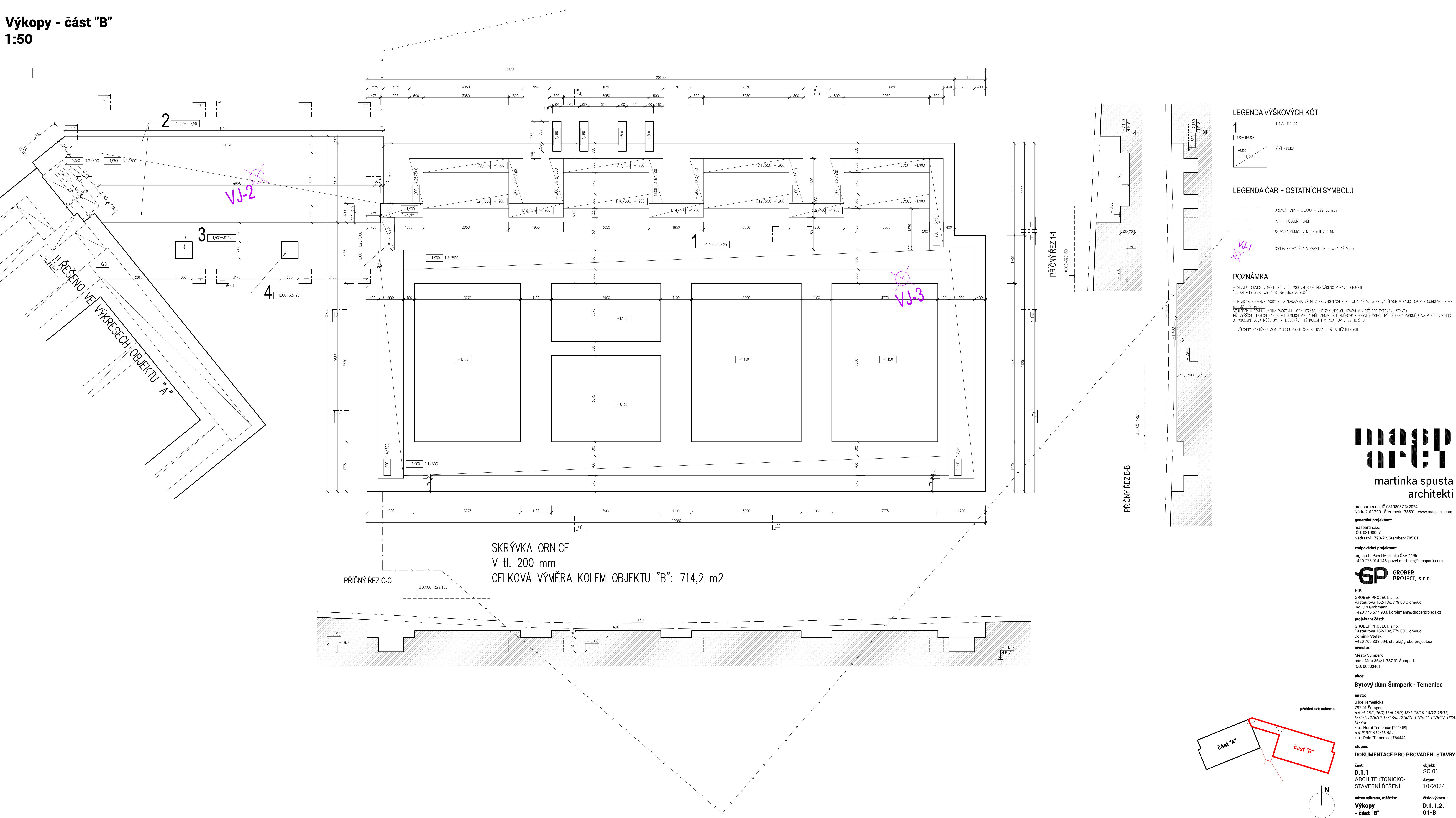
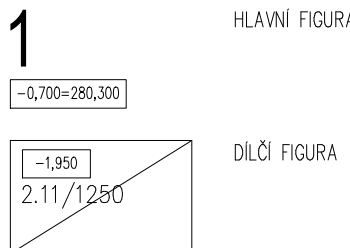


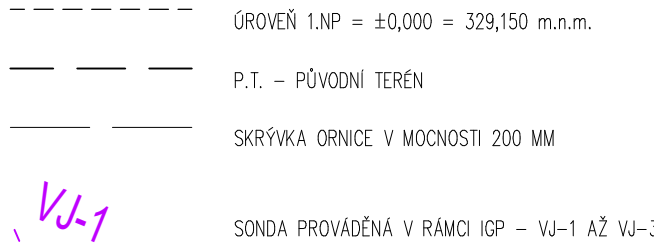
Výkopy - část "B"
1:50



LEGENDA VÝŠKOVÝCH KÓT



LEGENDA ČAR + OSTATNÍCH SYMBOLŮ



POZNÁMKA

- SEJMUTÍ ORNICE V MOCNOSTI V TL. 200 MM BUDE PROVÁDĚNO V RÁMCI OBJEKTU "SO 04 - Příprava území vč. demolice objektů"
- HLADINA PODZEMNÍ VODY BYLA NARAZENA VŠEMI Z PROVEDENÝCH SOND VJ-1 AŽ VJ-3 PROVÁDĚNÝCH V RÁMCI IGP V HLOUBKOVÉ ROVNINĚ 329,000 m.n.m.
- VÝHEDEM K TOMU HLADINA PODZEMNÍ VODY NEZASAHUJE ZÁKLADOVOU SPÁRU V MÍSTĚ PROJEKTOVANÉ STAVBY. PŘI VÝŠŠÍCH STAVEBÍCH ZÁSOB PODZEMNÍCH VOD A PŘI JARNÍM TÁNÍ SNĚHOVÉ POKRÝVKY MOHOU BY ŠTĚRKY ZVODNĚLE NA PLNOU MOCNOST A PODZEMNÍ VODA MŮŽE BÝT V HLOUBKÁCH AŽ KOLEM 1 M. POD POVRCHEM TERÉNU.
- VŠECHNY ZAŠTĚŽENÉ ZEMNINY JSOU PODLE ČSN 73 6133 I. TŘÍDA TĚŽITELNOSTI

map
art
martinka spusta
architekti

masparti s.r.o. IČO 03198057 © 2024
Nádražní 1790 Šternberk 78501 www.masparti.com

generální projektant:
masparti s.r.o.
IČO: 03198057
Nádražní 1790/22, Šternberk 785 01

zodpovědný projektant:
Ing. arch. Pavel Martinka ČKA 4495
+420 775 914 146 pavel.martinka@masparti.com

GP GROBER
PROJECT, s.r.o.

HIP:
GROBER PROJECT s.r.o.
Pastourovova 162/13c, 779 00 Olomouc
Ing. Jiří Grohmann
+420 776 577 933, j.grohmann@groberproject.cz

projektant části:
GROBER PROJECT s.r.o.
Pastourovova 162/13c, 779 00 Olomouc
Dominik Štefek
+420 705 338 994, stefek@groberproject.cz

investor:
Město Šumperk
nám. Míru 364/1, 787 01 Šumperk
IČO: 00303461

akce:
Bytový dům Šumperk - Temenice
místo:
ulice Temenická
787 01 Šumperk
p.č. st. 15/2, 16/2, 16/6, 16/7, 18/1, 18/10, 18/12, 18/13,
1275/1, 1275/19, 1275/20, 1275/21, 1275/22, 1275/27, 1334,
1377/8
k.ú.: Horní Temenice [764469]
p.č. 919/2, 919/11, 954
k.ú.: Dolní Temenice [764442]

stupeň:
DOKUMENTACE PRO PROVÁDĚNÍ STAVBY

část:
D.1.1
ARCHITEKTONICKO-STAVEBNÍ ŘEŠENÍ

datum:
10/2024

objekt:
SO 01

výkres:
D.1.1.2.01-B

název výkresu, měřítko:
Výkopy - část "B"
1:50